PLANIMETRIA DI PROGETTO_particolare strada

scala 1:100; quote in centimetri

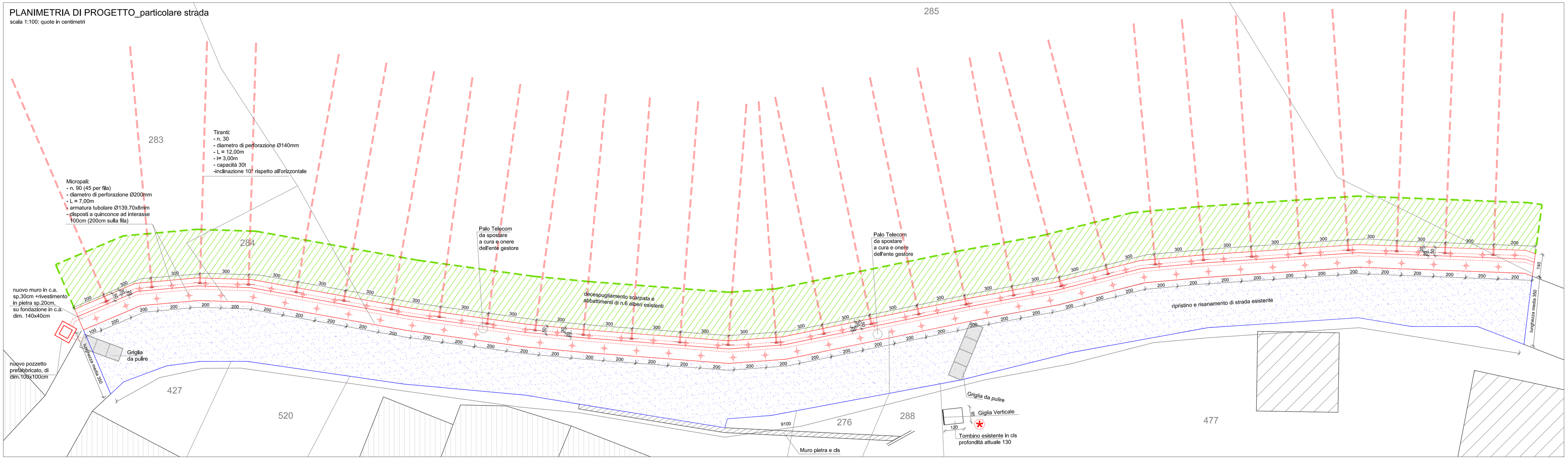

PLANIMETRIA STATO PROGETTO - SOVRAPPOSIZIONE CATASTALE E RILIEVO

scala 1:500, quote in metri

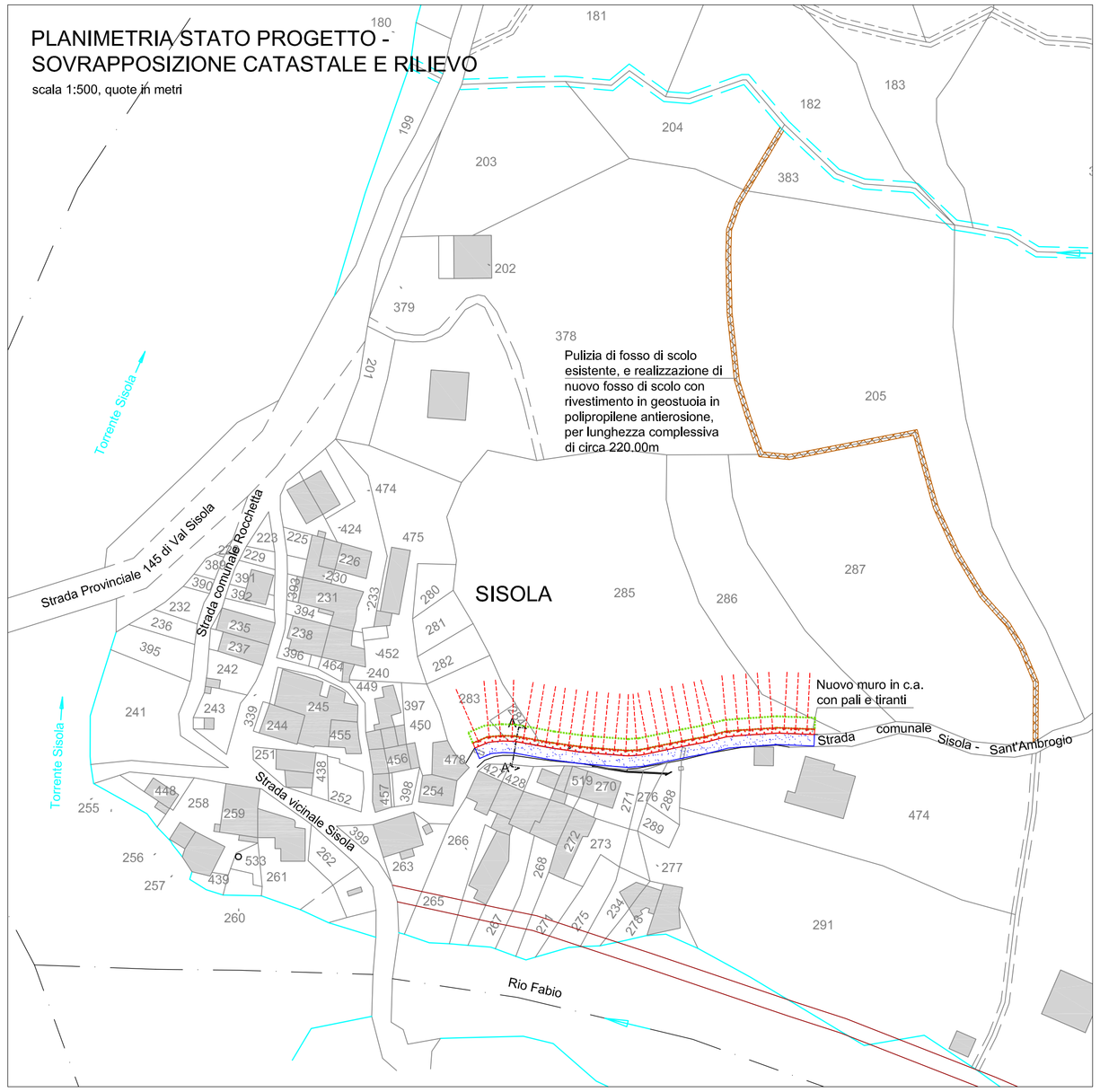

- Decespugliamento della scarpata a lato della strada esistente per una lunghezza complessiva di 91.00m e larghezza di 3,00m e abbattimento di alberi esistenti.
- Pulizia di fosso esistente e realizzazione di nuovo fosso di scolo con inserimento di rivestimento di tutto il fosso con geostuoia in polipropilene antierosione, e decespugliamento delle scarpate. Per una lunghezza complessiva di circa 220,00m .
- Demolizione di muro esistente ammalorato e realizzazione di nuovo muro in c.a. di sp. 30cm, rivestito in pietra sp.20cm, e altezza variabile (da 1,50m a 2,00m) poggiante su fondazione in c.a. di dim.1,40x0,40m per una lunghezza di 91,00m, con inserimento di n.90 micropali Ø200mm e lunghezza 7,00m posti su due file a quinconce a Interasse 2,00m sulla fila. N.30 tiranti Ø140mm di lunghezza 12,00m posti ad interasse di 3,00m.
- Sistemazione del manto stradale esistente mediante scarifica di sovrastruttura esistente per una larghezza media di 3,50m e lunghezza 91,00m.
  Ripristino della strada mediante:
  -strato di base in misto granulare stabilizzato sp.10cm
  -strato di binder sp. 6cm
  -strato di tappeto di usura sp.3cm
- Inserimento di n. 1 pozzetto prefabbricato di dim.100x100cm, provvisto di griglia in ghisa e di allacci alla rete esistente, posto sulla testata della cunetta nuova per la raccolta delle acque.
- Svuotamento e pulizia del pozzetto in cls esistente e sistemazione della griglia mobile verticale. Fornitura e posa di nuova griglia superiore, compreso di telaio, in ghisa di dim. 120x95 cm

SEZIONE FOSSO DI SCOLO

scala 1:50; quote in centimetri

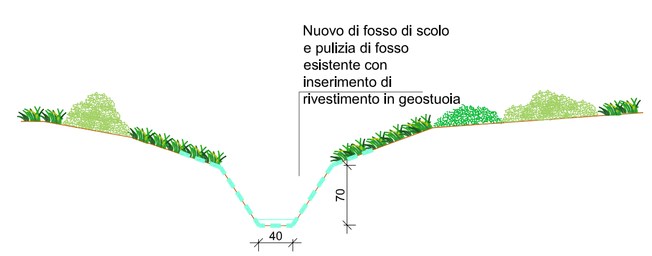

SEZIONE A-A' - SEZIONE TIPO MURO IN PROGETTO

scala 1:50; quote in centimetri

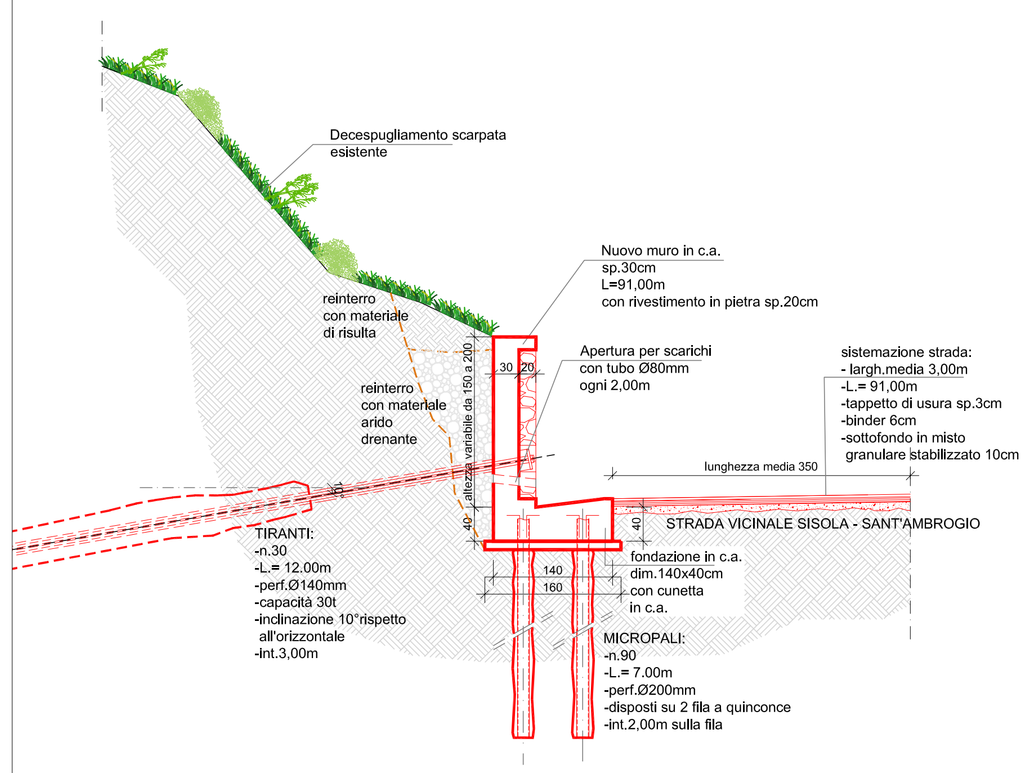

COMUNE DI ROCCHETTA LIGURE
Provincia di Alessandria

MESSA IN SICUREZZA STRADA COMUNALE SISOLA - SANT'AMBROGIO, RIFACIMENTO MURO DI CONTENIMENTO E SISTEMAZIONE DI VERSANTE
IMPORTO € 300.000,00

CUP: F44H20000390001

PROGETTO DEFINITIVO - ESECUTIVO

STATO DI PROGETTO
PLANIMETRIE E SEZIONI TIPO

TAV. 03.a	**scala: varie**

RIF. INT.: 2021_43

IL RESPONSABILE DEL PROCEDIMENTO

IL TECNICO
Ing. Paolo CHIARELLA

DATA

STUDIO**NOVI** progetti di ingegneria e urbanistica - consulenze
C.F./P.IVA 00460170061 Via A. Manzoni 14, 15067 NOVI L. (AL) tel. 0143 75470 - fax 0143 321409 info@studionovi.it